

*Накарякова Ирина Владимировна,
учитель географии МАОУ
«Ординская СОШ»*

ЗНАТОКИ РОДНОГО КРАЯ

Познавательльно-игровая программа

Возрастная категория обучающихся: 7-8 класс.

Цель: развитие познавательной деятельности обучающихся, расширение знаний о родном крае, его природе, истории, экологии.

Задачи:

- формировать чувство патриотизма, ответственности за сохранность неповторимого облика родного края;
- развивать эстетическое восприятие, способность подмечать красоту в привычном, обыденном, простом окружении;
- развивать умение работать в малых коллективах, выдвигать свои идеи, обсуждать вопросы, прислушиваться к мнению других.

Планируемые результаты: обучающиеся в игровой форме систематизируют и расширят знания о родном крае, что приведет к развитию познавательного интереса к дальнейшим занятиям краеведением, осуществят сотрудничество при работе в группе.

Формы диагностики достижения результатов: наблюдение за степенью включенности участников в игровую деятельность, их активностью, внимательностью, заинтересованностью.

Оборудование: ПК и мультимедийный проектор, презентация, раздаточный материал для обучающихся.

Ход занятия

1. Приветствие. Вводное слово учителя.

Добрый день, уважаемые ребята! Я рада приветствовать вас!

Дорогие ребята! Вы родились в стране, которая называется Россией. Вы – россияне! Россия – огромная страна. Привольно раскинулась она от снегов и льдов Крайнего Севера до Черного и Азовского морей на юге. Есть в России высокие горы, полноводные реки, глубокие озера, густые леса и бескрайние степи. Мы гордимся нашей великой Родиной, ее природой, ее талантливыми людьми.

Есть у нас и маленькие речушки, светлые березовые рощи, солнечные полянки, болота и поля.

У каждого из нас есть своя малая родина – тот уголок, где вы родились, где живут ваши родители и друзья, где находится ваш родной дом. Для кого-то малая родина – родное село. Для кого-то – улица или уютный дворик с качелями.

Словом, малая родина у каждого своя! Мы – жители Ординского района, села Орды. В нашем селе происходят положительные перемены.

Быть культурным человеком – значит любить и знать свою Родину. Сегодня мы проводим краеведческий турнир «Знатоки родного края». Вам сегодня предоставляется возможность показать свои знания и узнать новые факты о своем районе и селе.

2. Переключка. В нашей игре участвуют три команды. Представьтесь, пожалуйста. (*Краткое представление команд*).

А теперь послушайте правила игры.

Правила игры:

- 1) Вопросы и задания будут задаваться каждой команде;
- 2) За каждый правильный ответ или задание команда получает 1 жетон;
- 3) В случае, если команда ответила неправильно или не знает, как отвечать, то ход переходит другой команде, которая в случае верного ответа получает жетон;
- 4) Вопрос нужно выслушивать до конца, заранее ответ выкрикивать нельзя.

Конкурс 1. Точка на карте – моя малая родина

Определение особенностей расположения села.

В какой части Пермского края расположен Ординский район?

Юго-западной.

Юго-восточной.

Северо-восточной.

На каком расстоянии от краевого центра?

300 км.

250 км.

111 км.

Удобно ли приезжать в Ординский район?

(Наше село имеет достаточно выгодное положение).

Назовите главную реку Ординского района.

Ирень.

Сылва.

Ординка.

К бассейну какой крупной реки она относиться?

(Кама).

Конкурс 2. Орда – село старинное

Назовите возраст села

550 лет

315 лет

416 лет

Сравните дату основания села с датой основания других населенных пунктов.

Год основания	Поселение
1601	Орда
1663	Кунгур

1723	Пермь
1752	Добрянка
1759	Очер
1785	Лысьва
1147	Москва
1703	Санкт-Петербург

Можно сказать, что наше село старинное? Сколько лет нашему селу? (416).

Рассказ учителя о двух датах основания села

Известно, что 9 мая (по старому стилю) 1901 года население Орды торжественно отпраздновали 300-летие своего села. Тогда, по-видимому, опирались на записи в церковных документах, и датой основания считали 1601 г. Однако в 1931 году, при закрытии церкви, их сожгли. Дата оказалась без доказательств. Поселение упоминается в письменных источниках с 1662 г., когда вооруженные «инородцы» сожгли местную деревянную церковь.

Конкурс 3. Бюро находок

Команды получают наборы предметов, имеющих отношение к природе района. Задание: представить природные богатства района.

Набор №1: еловая шишка, образец горной породы известняк.

Набор №2: гербарный образец ковыля, образец черноземной почвы.

Набор №3: образец нефти в запаянной колбе, гербарный образец березы.

Жюри оценивает правильность и полноту ответов.

Конкурс 4. Творческий конкурс

Он дополняет гимн и флаг,

Любой страны то главный знак.

Что это?

Герб есть не только у страны, он есть у нашего района.

Задание: Сложить герб муниципального образования «Ординский муниципальный район». Выбрать нужные детали из 3 вариантов.

(У участники получают конверты с деталями, вырезанными из цветного картона, выполняют задание и представляют результаты).



Рис. 1. Герб Ординского района

Внимание, вопрос! Как вы думаете, какие особенности природы и истории формирования района отражены в гербе?

Материал для справки (при необходимости учитель знакомит участников игры с данным материалом).

Геральдическое описание Герба гласит:

«В пересеченном лазорево-зеленом поле золотой бревенчатый палисад в форме

треугольника, обращенного вершиной вниз и вперед, на каждом углу которого такая же башня с кровлей, шпилем и двумя окнами в цвет поля: башни, прилежащие к основанию треугольника, в три четверти, башня в вершине – прямо и с зеленой воротной аркой».

Описание символики Герба: Герб Ординского муниципального района создан на основе исторического прошлого территории; старейшее на этих землях русское село Орда появилось в самом начале XVII века, в 1601 году. Предание гласит, что название села Орда связано с тем, что на этом месте находилась стоянка сылвенских татар. В 80-х годах XVII века для защиты Кунгура от кочевников на месте с. Орда был построен Ильинский острожек. Изображение острога и является основной фигурой герба Ординского муниципального района.

Основным занятием жителей издавна было сельское хозяйство, что отражено в Гербе зеленым цветом половины поля щита. Лазоревый цвет - символ надежды, возрождения, также он указывает на водные богатства района, чистоту его рек и воздуха. Золото в Гербе - символ высшей ценности, богатства, величия, постоянства, силы и великодушия.

Конкурс 5. «Ординских улиц имена»

До XX века все села и деревни района строились бессистемно, полностью отсутствовала планировка. Поэтому административно они делились не на улицы, а на околотки, своего рода микрорайоны: Главная улица, Базарная площадь, Косотуровка, Верхний Киргишан, Нижний Киргишан, Вятско-Зырянская улица.

Допишите названия современных улиц, названия которых созвучны с природными объектами.

С.....я (Солнечная)

З.....я (Запрудная)

Л.....я (Лесная)

Н.....я (Нагорная)

Л.....я (Луговая)




Конкурс 5. Фото-аукцион

Правила «дослушанного вопроса» и «поднятой руки». Ведущий объявляет цену (факт) лота (памятника), команды определяют, что это за памятник. Дается 3 попытки для каждого лота (3, 2, 1 балл соответственно).

Жюри: записывает в бланки ответов заработанные баллы.

Ведущий: Нас пригласили на аукцион. Но у него есть одна особенность: в качестве лотов выступают достопримечательности нашего края. Нет-нет, их никто не продаёт! А вот пополнить количество жетонов своими знаниями вы можете.

Лот 1 Усадьба купцов Рудаковых	Это комплекс зданий и сооружений, возведенных в 19–20 вв. Жилые дома, купеческая лавка, маслобойка – вот неполный перечень объектов, которые объявлены памятником архитектуры регионального значения.	3 б.
---	---	------

	Сейчас в этих зданиях размещены различные организации, в т. ч. музей, магазин, в пристроях расположены жилые квартиры.	2 б.
	<p style="text-align: center;">Фотография</p> 	1 б.
Лот 2 Ординская пещера	Пожалуй, это самое известное создание природы, визитная карточка Орды.	3 б.
	Карстовая форма рельефа, с множеством подземных ходов и залов, заполненных водой.	2 б.
	<p style="text-align: center;">Фотография</p> 	1 б.
Лот 3 Парк	Этот объект создан несколько десятков лет назад для украшения села.	3 б.
	Создали его люди, но из объектов живой природы. Находится в центре села.	2 б.
	<p style="text-align: center;">Фотография</p> 	1 б.
Лот 4 Селенит	Поделочный камень, который называют волокнистым гипсом.	3 б.
	В нашем районе уникальные месторождения лунного	2 б.

	камня, развит камнерезный промысел.	
	<p style="text-align: center;">Фотография</p> 	1 б.
Лот 5 Пруд	Одно из любимых мест отдыха ординцев, но, к сожалению, экологическое состояние его ухудшается год от года.	3 б.
	Особенно привлекателен объект для ребят летом, в жаркую пору.	2 б.
	<p style="text-align: center;">Фотография</p> 	1 б.
Лот 6 Лог Сухая Орда, гонки внедорожников «Ординский Ухаб»	Одно из удивительных мест Орды. Речушка, протекающая здесь, из-за карстовых процессов несколько раз исчезала и снова появлялась на поверхности.	3 б.
	Каждый год в июне здесь собирается множество зрителей, чтобы увидеть увлекательные состязания.	2 б.
	<p style="text-align: center;">Фотография</p> 	1 б.

Конкурс 6. «Верю – не верю»

Участники команд должны определить, является ли высказывание о природе и занятиях жителей родного края, приведенное на слайде, верным. Если оно ошибочное, нужно его исправить.

1. В прошлом самым известным промыслом в селе был гончарный. Из местной глины делали посуду и кирпичи, Все старинные здания построены из местного кирпича. В Рубежово в середине 19 века «черепанили» 172 кустаря. Посуда производилась не только для собственного использования, но и на ярмарки. За церковью Орды даже существовал особый гончарный рынок. (Верно).

2. Самая полноводная река района – Сылва, в реке ловят карпов, хариусов, лещей. (Неверно, Ирень).

3. Раньше в окрестностях села выращивали хлопок – волокнистое растение, Его вымачивали в небольших озерах, трепали, пряли пряжу, а потом ткали ткань. (Неверно, лен).

4. Когда-то на Казаковской горе был дремучий лес. Прямой дороги от Орды до Верх-Кунгура не было, ходили в объезд. Где сейчас расположены Курилово и Голузино, простиралась дремучая тайга. Жители стали вырубать лес и курить смолу. Отсюда и название села. До Орды в то время была узенькая тропинка. (Верно).

5. В Ординском районе произрастают различные леса: еловые, сосновые, березовые, а больше всего – смешанные. (Верно).

6. В начале 19 века в окрестностях Орды начали добычу селенита и изготовление из него игрушек. (Неверно, селенит добывают в окрестностях других сел – Красный Ясыл, Павлово)

Подведение итогов игры

1. Подсчет баллов, определение и награждение победителей.

2. Рефлексия.

Ведущий задает вопросы, побуждающие к рефлексии:

✓ Что для вас в этой игре было главным?

✓ Что было наиболее интересным?

✓ Что нового вы сегодня узнали?

✓ Чему вы сегодня научились?

3. Заключительные слова:

Наша задача – любить свой край, а это значит – изучать его, беречь, приумножать.